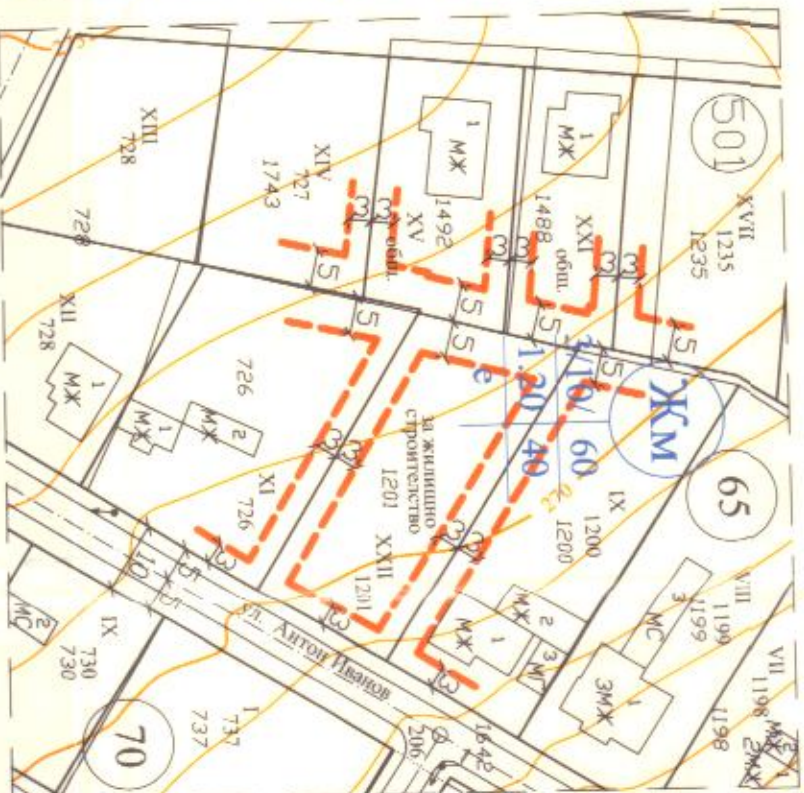
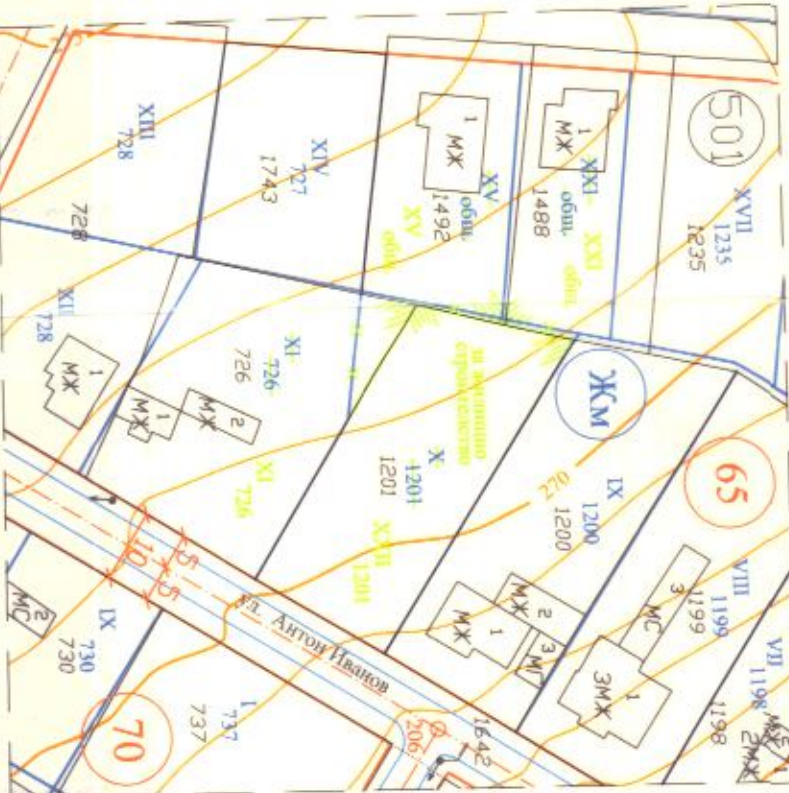
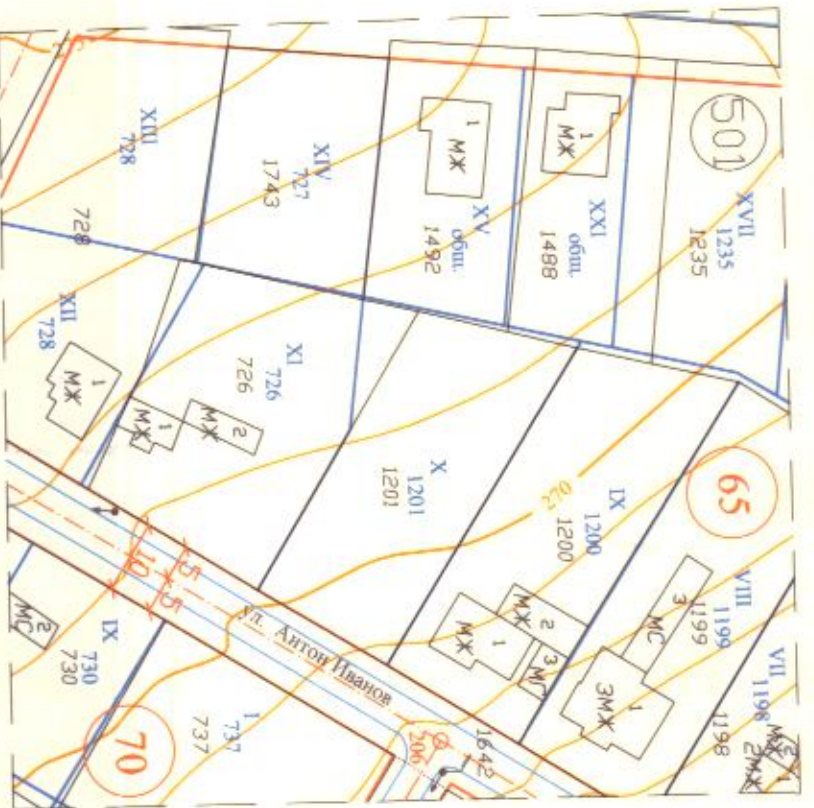


# ПУ П - ПРЗ

Извадка от регулационен план на гр. Вълчи дол, общ. Вълчи дол, обл. Варна, одобрен със Заповед № 239 от 25.01.1984г. за улична регулация и дворишна регулация за УПИ Х-1201, кв. 65 и извадка от К. К. на гр. Вълчи дол, общ. Вълчи дол, обл. Варна одобрена със Заповед РД-18-35 от 22.01.2019г. на Изпълнителен Директор на АГКК за ПИ 12574.501.1201

М 1 : 1000



## ПЛАН ЗА РЕГУЛАЦИЯ

## ПЛАН ЗА ЗАСТРОЯВАНЕ

# ПУ П - ПРЗ

за УПИ ХХП-1201, квартал 65, гр. Вълчи дол, Община Вълчи дол, Област Варна  
М 1 : 1000

- Забележки:
1. В съседните ъгли са нанесени само конструктивни линии на застрояване, които споделят за изследване зоната на застрояване в негова, предмет на разработката.
  2. Графичната част е неразделна от текстовата част на заповед № .....

Обект : за УПИ ХХП-1201, квартал 65, гр. Вълчи дол, Община Вълчи дол, Област Варна М 1 : 1000	Площ на УПИ м2	925	Квартал	Номер на урежулира- ния поземлен имот	Устройствена зона	Поземлен имот с установено предна- значение	Етажност / височина в метри /	Максимална плътност на застрояване в ( % )	Максимална интен- зивност на застрояване К инт.	Минимално озелене на площ в ( % )	Начин на застрояване
	65	ХVII-941									
ПУ П - ПРЗ			Проектант : арх. Десислава Христова								
Обект : за УПИ ХХП-1201, квартал 65, гр. Вълчи дол, Община Вълчи дол, Област Варна М 1 : 1000			ВЪЗЛОЖИТЕЛ: Свилен Георгиев Филипов								
Лист 1/1			Април 2026 г.			М 1:1000					