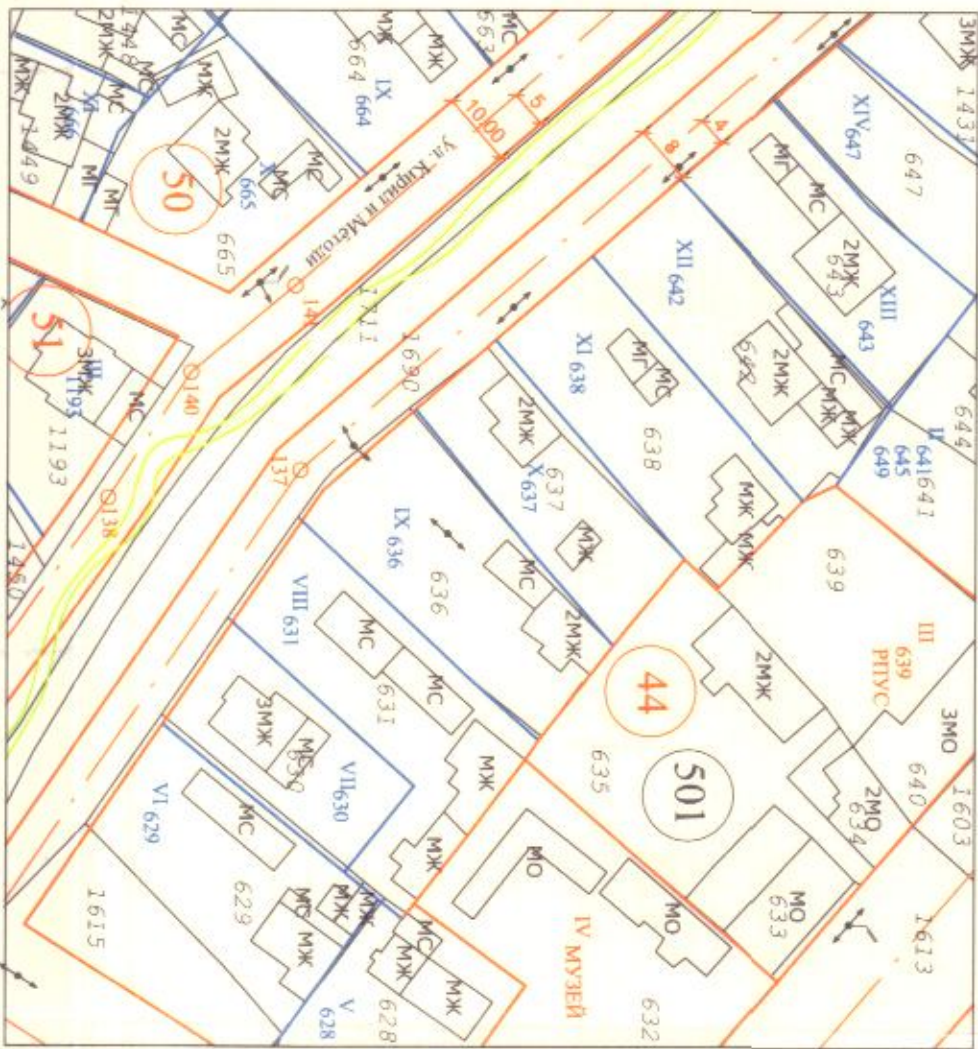
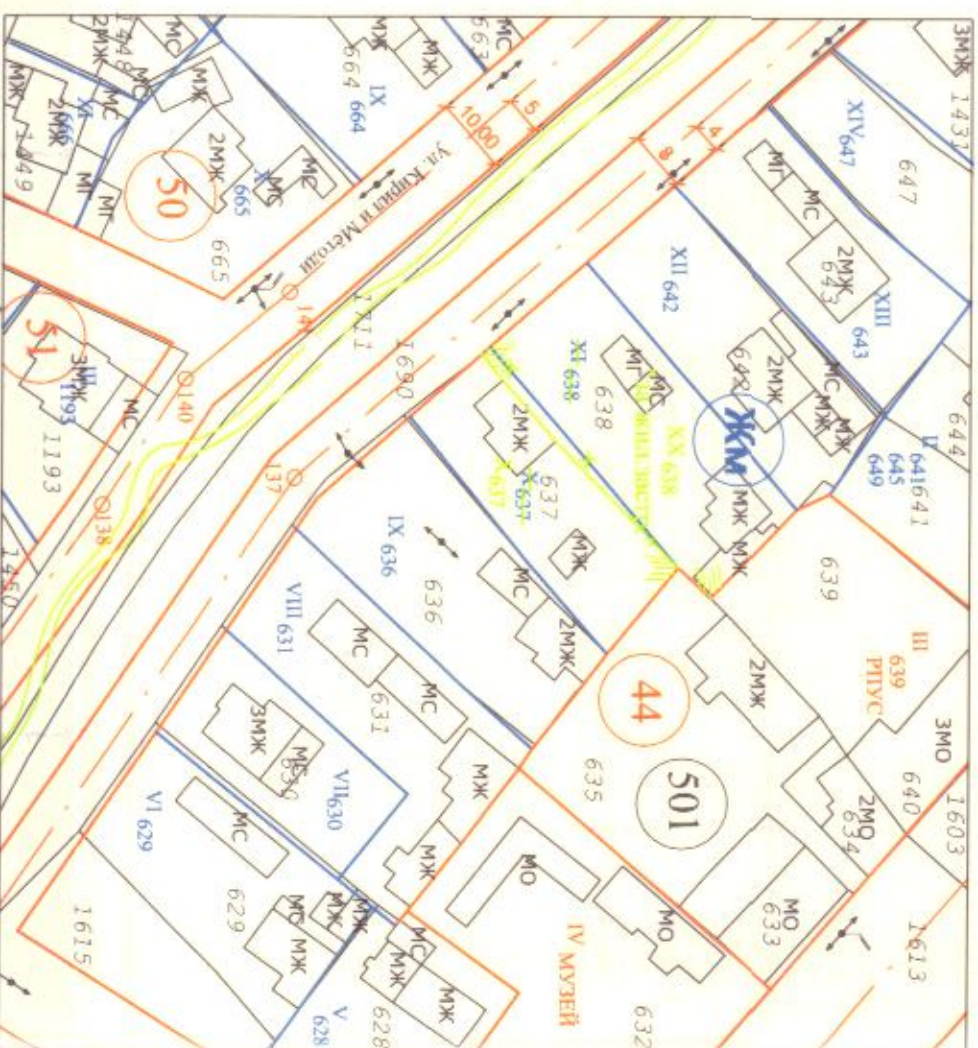


ОПОРЕН ПЛАН за УПИ ХІ₆₃₈, кв. 44 по плана на гр. Вълчи дол,
изработен въз основа на:

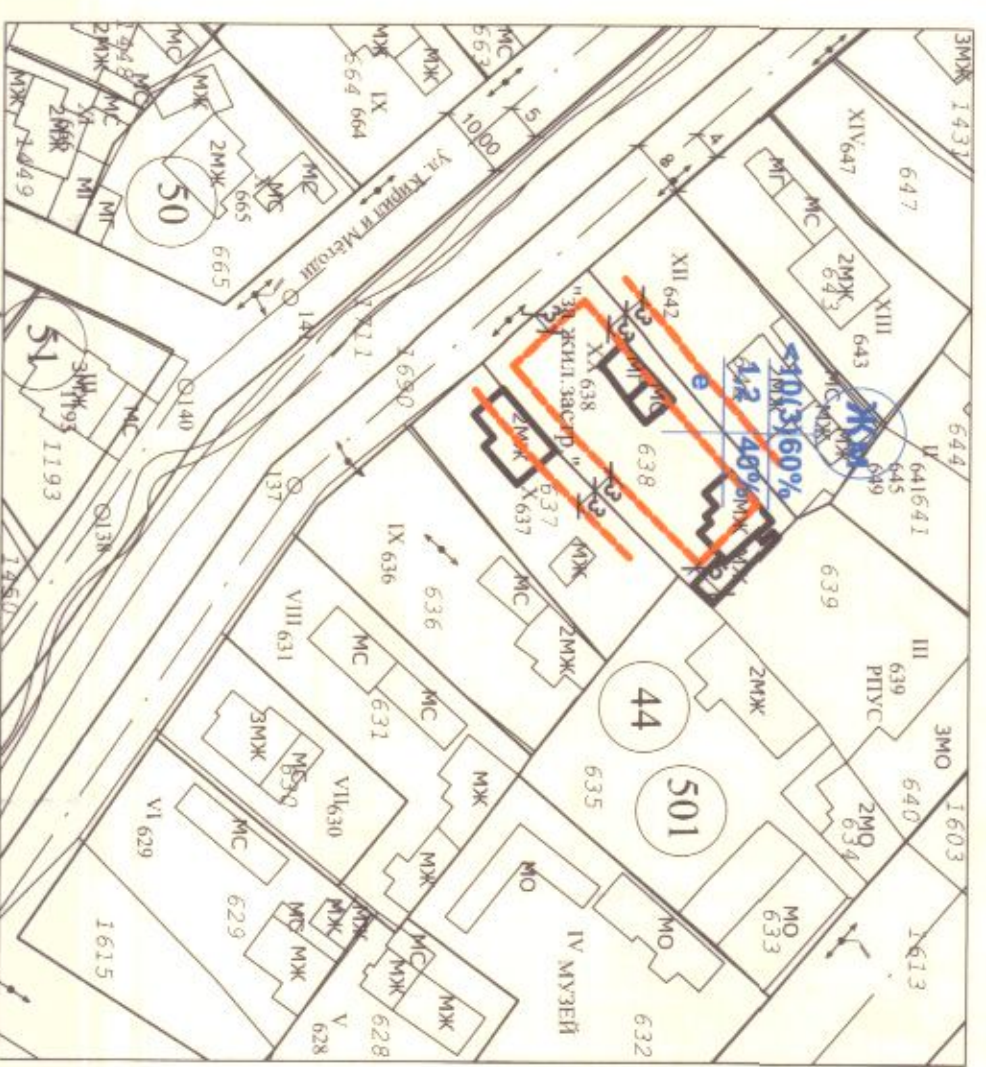
кадастрален и регулационен план одобрен със Заповед № 239 от
25.01.1984г. и Кадастрална карта и кадастрални регистри, одобрени
свс Заповед № РД-18-35/22.01.2019г. на ИД на АГКК



ИЗМЕНЕНИЕ НА ПЛАНА ЗА РЕГУЛАЦИЯ
на УПИ ХІ₆₃₈, кв. 44 по плана на гр. Вълчи дол



ПЛАН ЗА ЗАСТРОВАВАНЕ
на УПИ ХХ₆₃₈, кв. 44 по плана на гр. Вълчи дол



No	Description	Unit	Value	Parameters		Notes
				Height in meters	Construction method	
44	Plot number					
638	Plot number					
XX	Plot number					
779	Area in m ²					
ЖКМ	Construction zone					
	Regulated property with designated purpose					
	Responsible					
10	Maximum					
	Possible "from-to"					
60%	Plot density (Pzastp)					
1.2	Intensity of construction (Kint)					
40%	Minimum green area					
	Free - e					
	Linked in two plots - d					
	Linked - c					
	Remark					

ЗАБЕЛЕЖКИ:

1. План е изработен в координатна система БГС 2005 и М 1:1000
2. Рафичната част на проекта е неразделна от текстовете.
3. ПУП-ПРЗ не променя границите на поземления имот, и съгласно чл.65, ал.1 от Наредба РД-02-20-5/12.12.2016г., не подлежи на съгласуване в СГКК.

Легенда

- граница по кадастрална карта
- уллична регулация
- оброчна регулация
- Особа линия
- Особа точка
- 44 Номер на квартал от регулация
- 501 Номер на кадастрален район
- XI 638 Парцел номер
- 638 Номер на ПИ по КК
- ЖКМ Номенклатура на сграда



С ЗАПОВЕД №.....
на Вълчи дол.....

ИЗМЕНЕНИЕ НА ПОДРОБЕН УСТРОЙСТВЕН ПЛАН-ПЛАН ЗА РЕГУЛАЦИЯ И ЗАСТРОВАВАНЕ
на УПИ ХІ₆₃₈, кв. 44,
гр. Вълчи дол, общ. Вълчи дол

Нелко Д
Гратуос
Окончат
арх. С